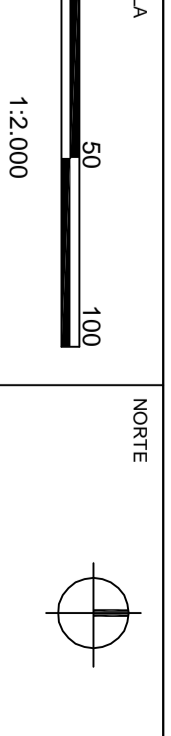


**MODIFICACION N°3 USO DE SUELO  
PLAN REGULADOR COMUNAL DE PROVIDENCIA  
PRCP 2007**

**MODIFICACIÓN DE ZONAS DE USOS DE SUELO Y ZONAS DE EDIFICACION  
PLANO DE DETALLE  
COLEGIO MARIANO DE SCHOENSTATT  
ZONA DE INTERÉS METROPOLITANO (ZIM)**

BASE TOPOGRAFICA :  
Instituto Geográfico Militar  
Llenamiento Aerofotogramétrico de Providencia  
Vuelo : Escala 1:4.000  
Fotocar : 212,99 mm  
Fecha de Toma : Octubre 1988  
Datos geodésicos : Elipsoida y Datum Sudamericano de 1989 Proyección U.T.M.



ESCALA 1:2.000  
LÁMINA L 5 / 6 M 3  
FECHA PLANO 30-11-2015

**PROMULGACION MUNICIPAL DE LA APROBACION**  
EL SECRETARIO MUNICIPAL Y MINISTRO DE FE QUE SUSCRIBE CERTIFICA QUE LA ASOCIACION INDIVIDUAL PRESENTE EN LA MODIFICACION N°3 USO DE SUELO PRCP 2007 DE LA COMUNA DE PROVIDENCIA FUE PROMULGADA POR DECRETO ACALDICO EX N° \_\_\_\_\_ Y PUBLICADA EN EL DIARIO OFICIAL DE FECHA \_\_\_\_\_

MARIA RAQUEL DE LA MAZA QUIJADA  
SECRETARIA MUNICIPAL

**INFORME MINISTERIO DE VIVIENDA Y URBANISMO  
SECRETARIA REGIONAL MINISTERIAL REGION METROPOLITANA**  
INFORME TECNICO OFICIO ORD. N° \_\_\_\_\_ DE FECHA \_\_\_\_\_

ALDO RAMAGOTTI BAZCCHA  
SECRETARIO REGIONAL MINISTERIAL REGION METROPOLITANA

FRANCISCO BARRANCA PONS  
JEFE DE SERVICIO DESARROLLO URBANO E INVENIMIENTOS

**APROBACION MUNICIPAL**  
EL SECRETARIO MUNICIPAL Y MINISTRO DE FE QUE SUSCRIBE CERTIFICA QUE LA PRESENTE MODIFICACION N°3 USO DE SUELO PRCP 2007 DE LA COMUNA DE PROVIDENCIA FUE APROBADA POR ACUERDO DEL CONCEJO MUNICIPAL N° 81 DE FECHA \_\_\_\_\_ DECRETADO POR DECRETO ALCALDICO EX N° 1542 DE FECHA 04 / 09 / 2015

MARIA RAQUEL DE LA MAZA QUIJADA  
SECRETARIA MUNICIPAL

JOSFA ESPERANZA GUALSASTI  
ASISTENTE URBANISTA

MARIA ASES CASILLAS GONZALEZ  
ASISTENTE URBANISTA

**SIMBOLOGIA**

**SIMBOLOGIA USOS DE SUELO**

- UR  
Uso Residencial
- UPT Y E  
Uso preferentemente Residencial y Equipamiento

**ZONAS DE EDIFICACION:**

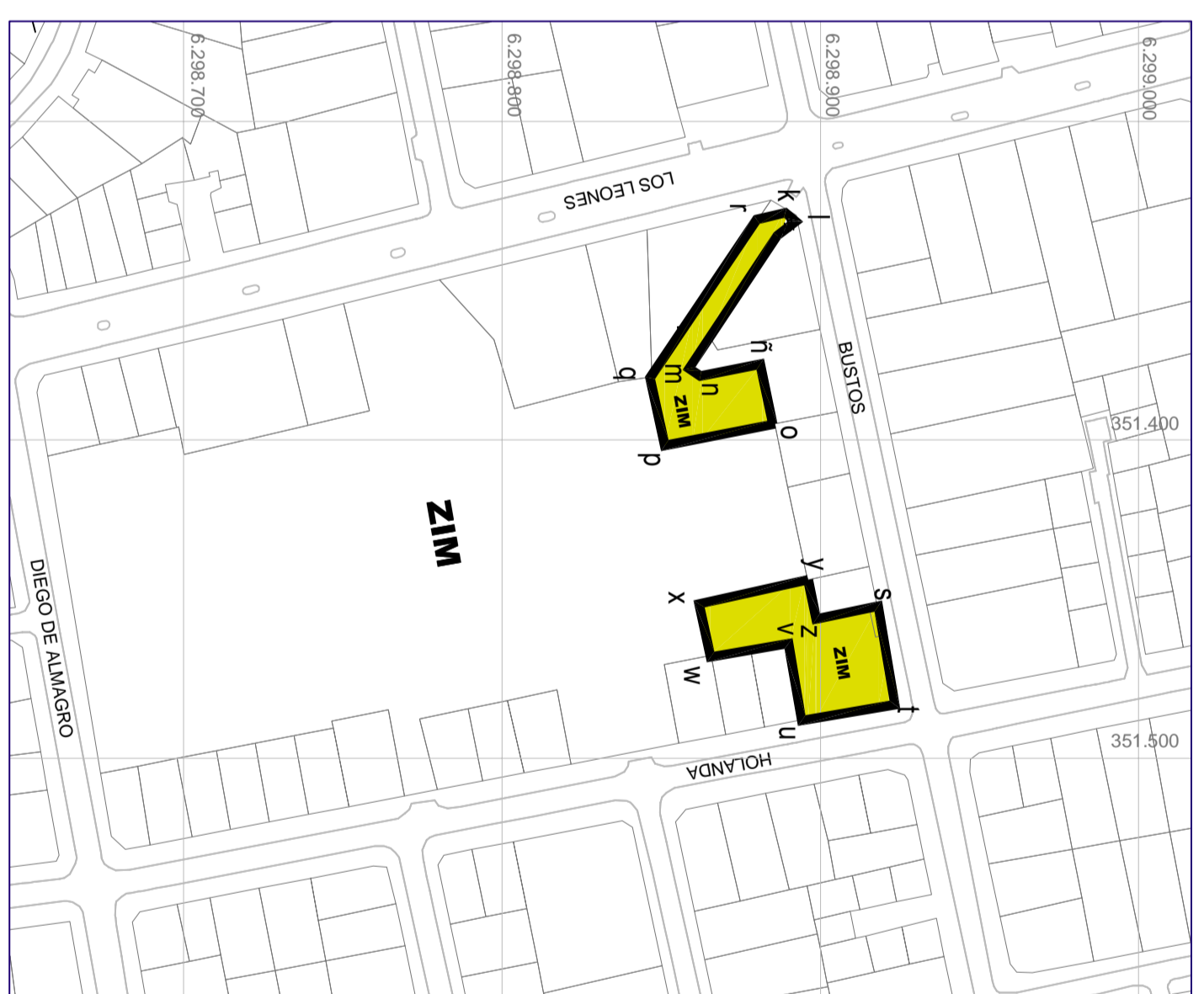
- EA 7  
Edif. Alasada máx. 7 pisos.
- EA 12 / PA  
Edif. Alasada máx. 12 pisos, permite adosamiento.

**ZONAS PRMS :**

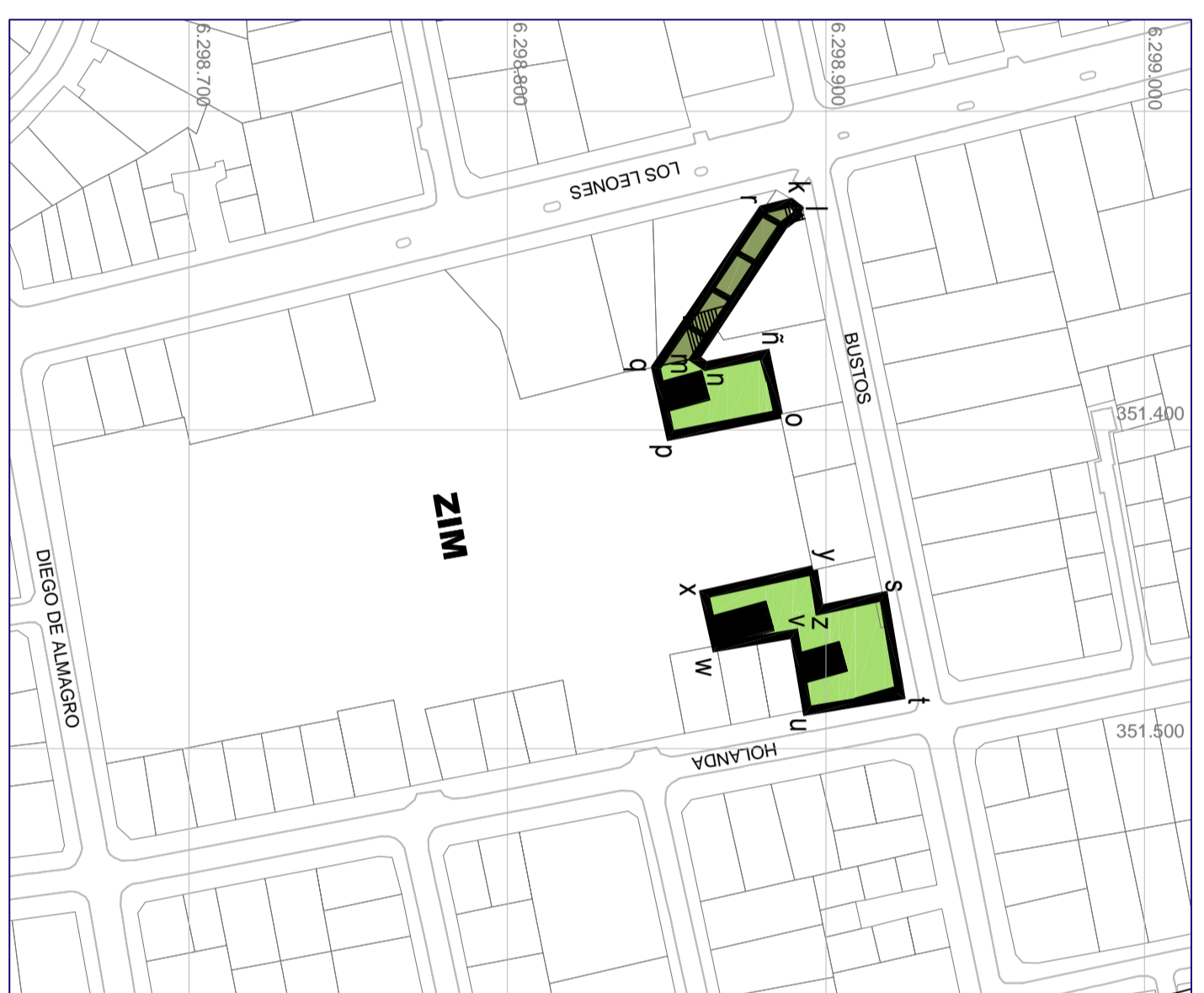
- Zona de Interés Metropolitano (Art.3,3,4 P.R.M.S)
- Area Modificacion

**ZONAS PRMS :**

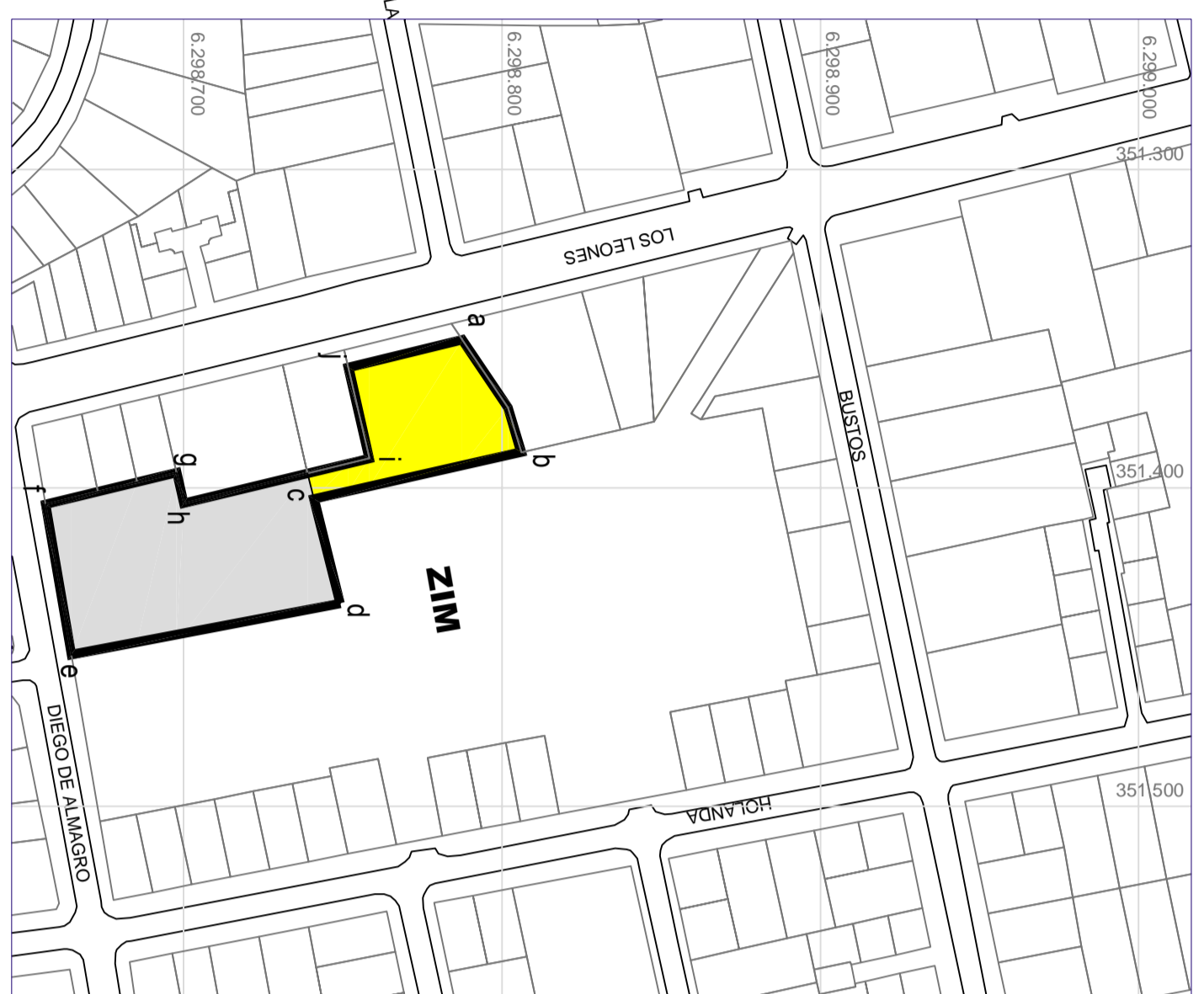
- Zona de Interés Metropolitano (Art.3,3,4 P.R.M.S)



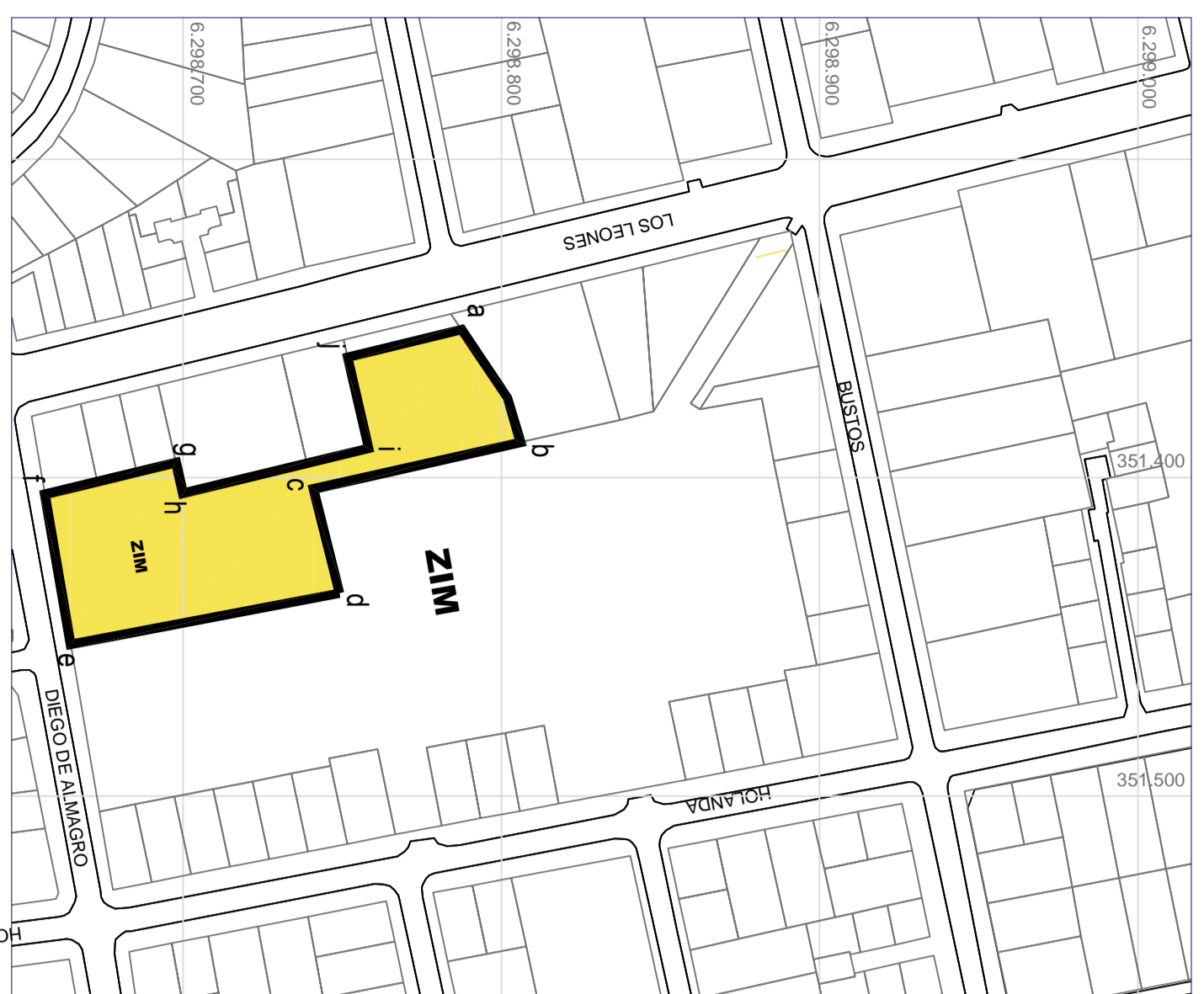
SITUACIÓN QUE SE APRUEBA  
MODIFICACIÓN N°3 USO DE SUELO PRCP 2007  
PLANO ESPACIO PRIVADO: ZONAS DE EDIFICACIÓN  
COLEGIO MARIANO DE SCHOENSTATT  
ESCALA 1:2.000



SITUACIÓN ANTERIOR  
PLAN REGULADOR PRCP 2007  
PLANO ESPACIO PRIVADO: ZONAS DE EDIFICACIÓN  
COLEGIO MARIANO DE SCHOENSTATT  
ESCALA 1:2.000



SITUACIÓN QUE SE APRUEBA  
MODIFICACIÓN N°3 USO DE SUELO PRCP 2007  
PLANO ESPACIO PRIVADO: ZONAS DE USOS DE SUELO  
COLEGIO MARIANO DE SCHOENSTATT  
ESCALA 1:2.000



SITUACIÓN ANTERIOR  
PLAN REGULADOR PRCP 2007  
PLANO ESPACIO PRIVADO: ZONAS DE USOS DE SUELO  
COLEGIO MARIANO DE SCHOENSTATT  
ESCALA 1:2.000



PLANO UBICACION  
SIN ESCALA

**11. Zona de Interés Metropolitano Colegio Mariano, Holanda 2323. Zonas de usos de suelo**

**12. Zona de Interés Metropolitano Colegio Mariano, Holanda 2323. Zonas de edificación**