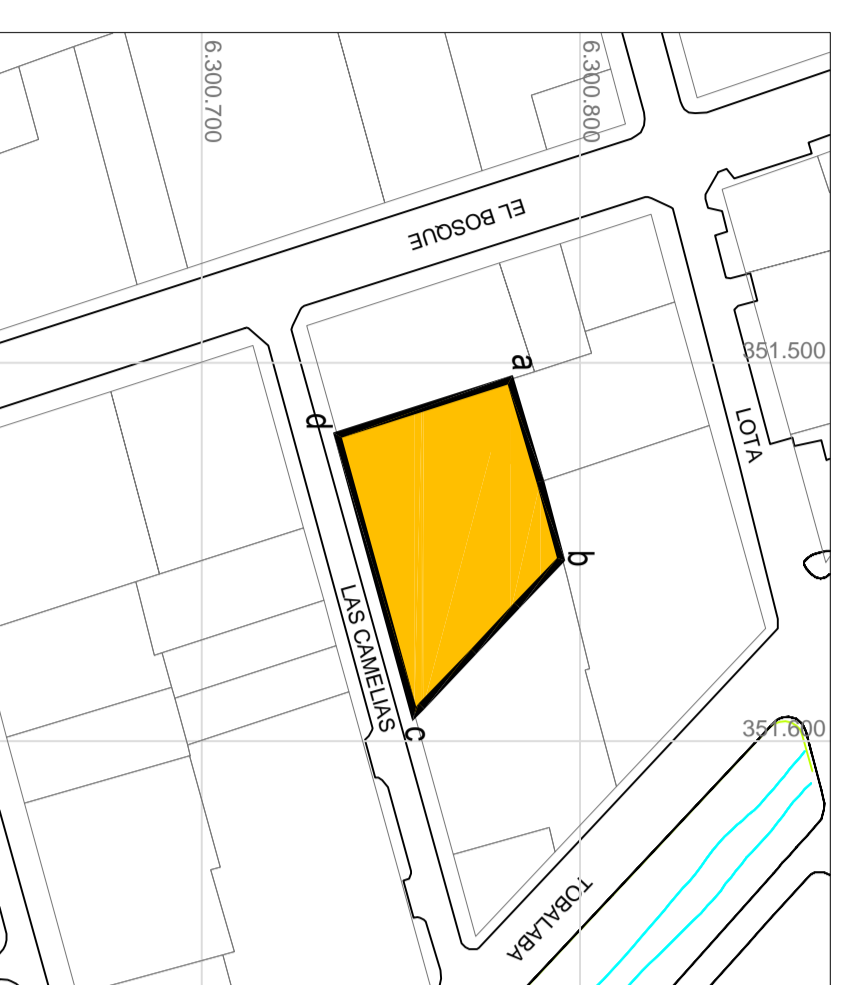
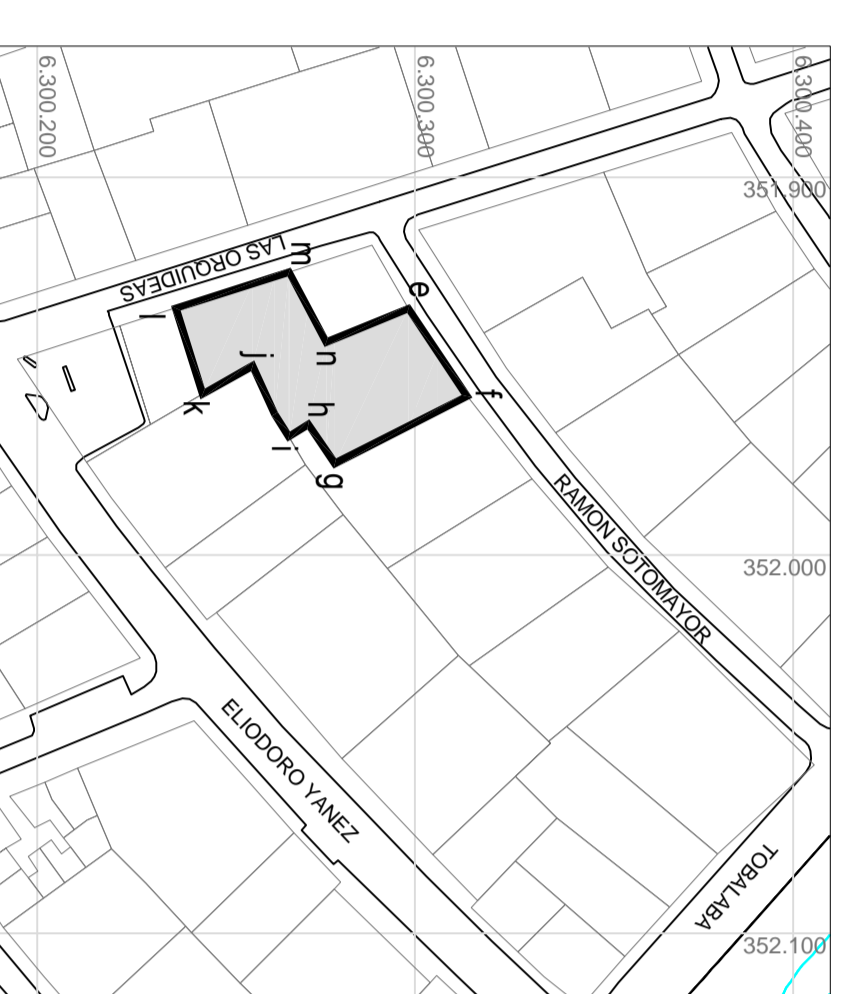


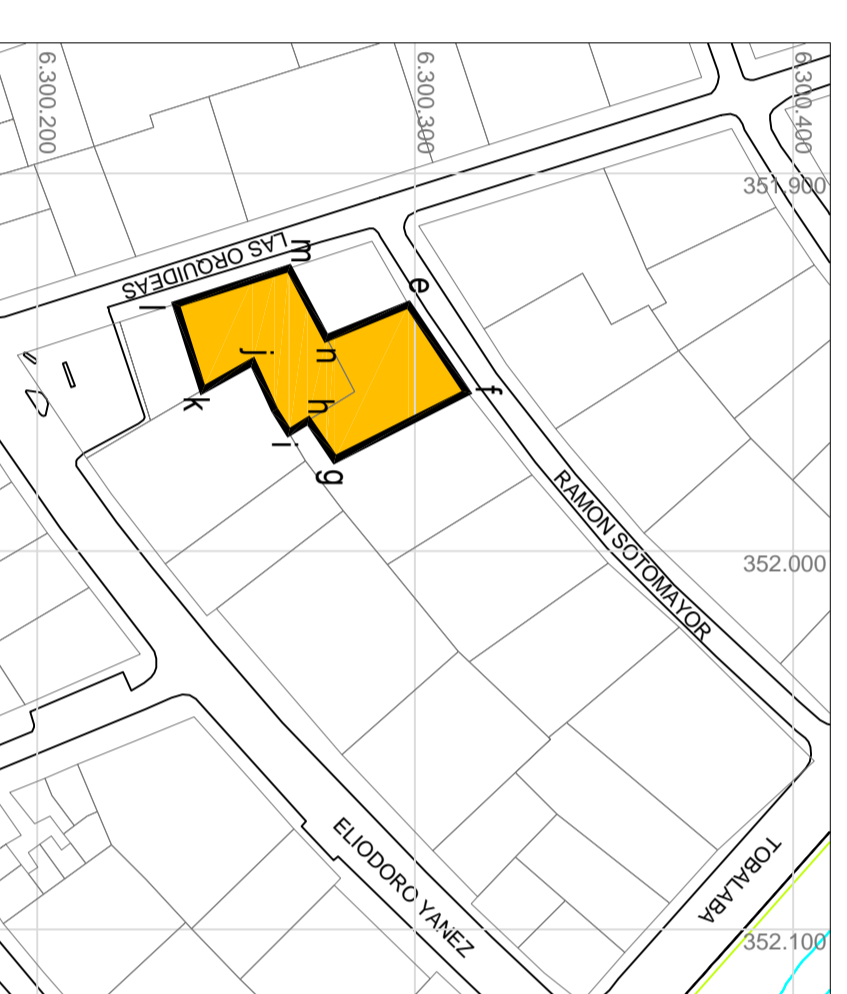
SITUACIÓN ANTERIOR  
PLAN REGULADOR PRCP 2007  
MODIFICACIÓN N°4 PATRIMONIO PRCP 2007  
ESCALA 1:2.000



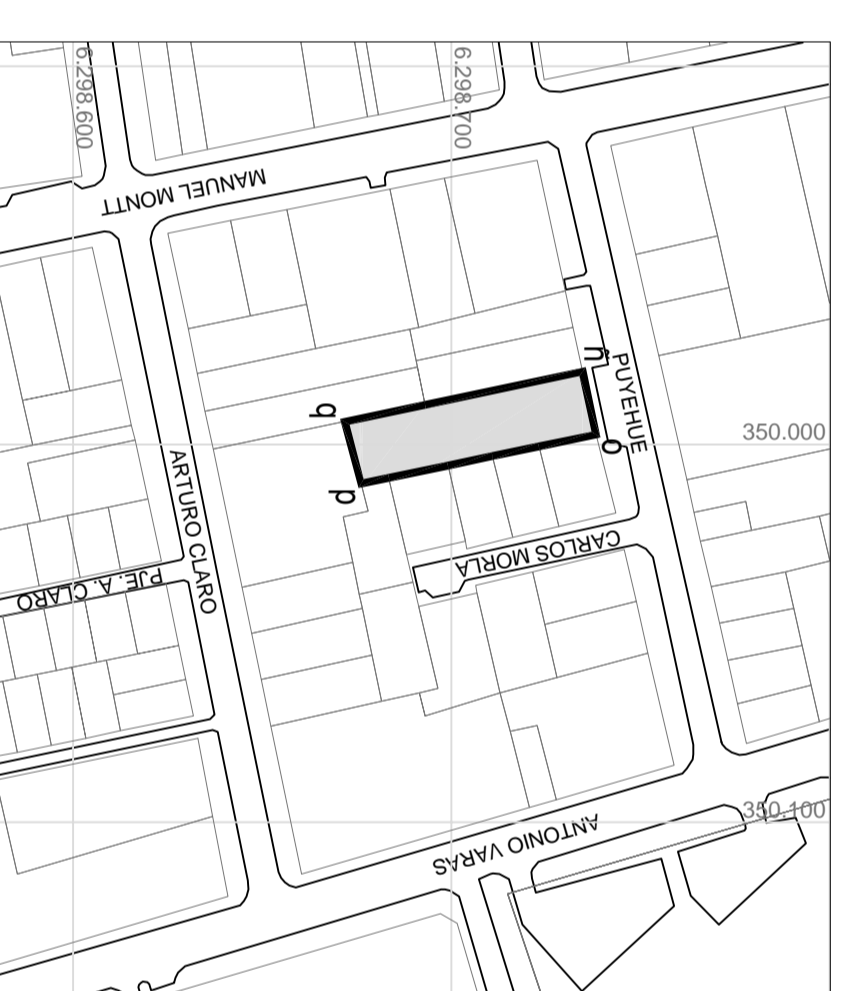
SITUACIÓN QUE SE APRUEBA  
MODIFICACIÓN N°4 PATRIMONIO PRCP 2007  
ESCALA 1:2.000



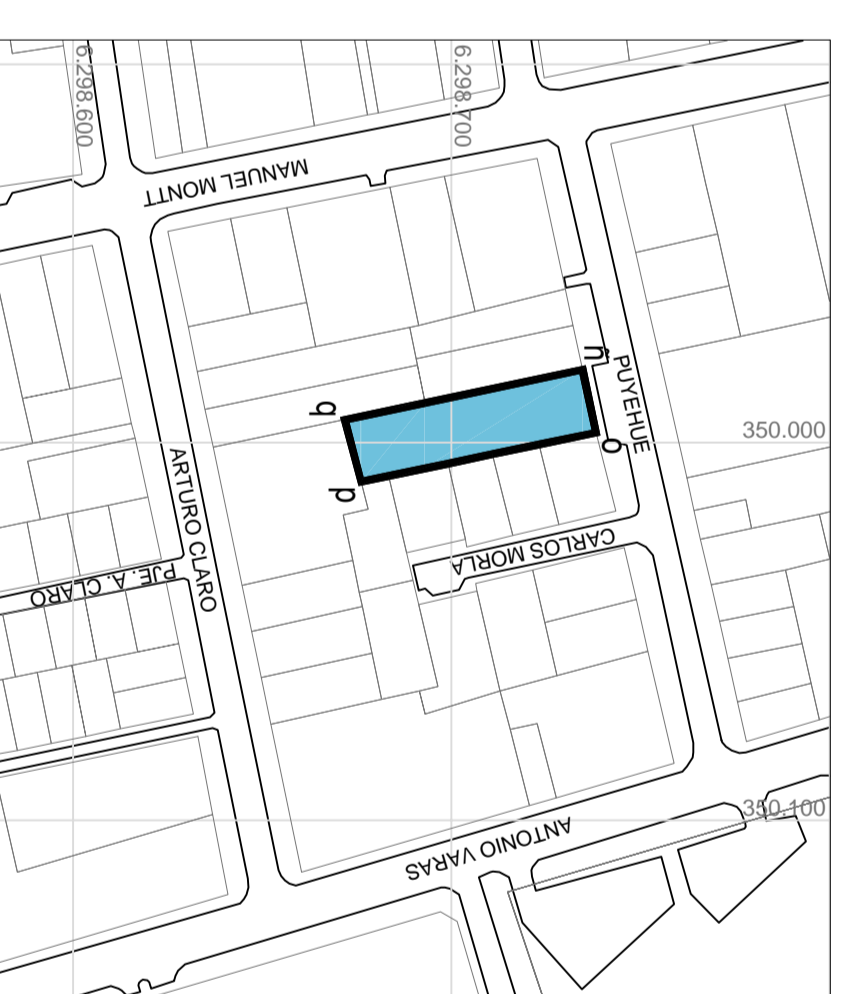
SITUACIÓN ANTERIOR  
PLAN REGULADOR PRCP 2007  
MODIFICACIÓN N°4 PATRIMONIO PRCP 2007  
ESCALA 1:2.000



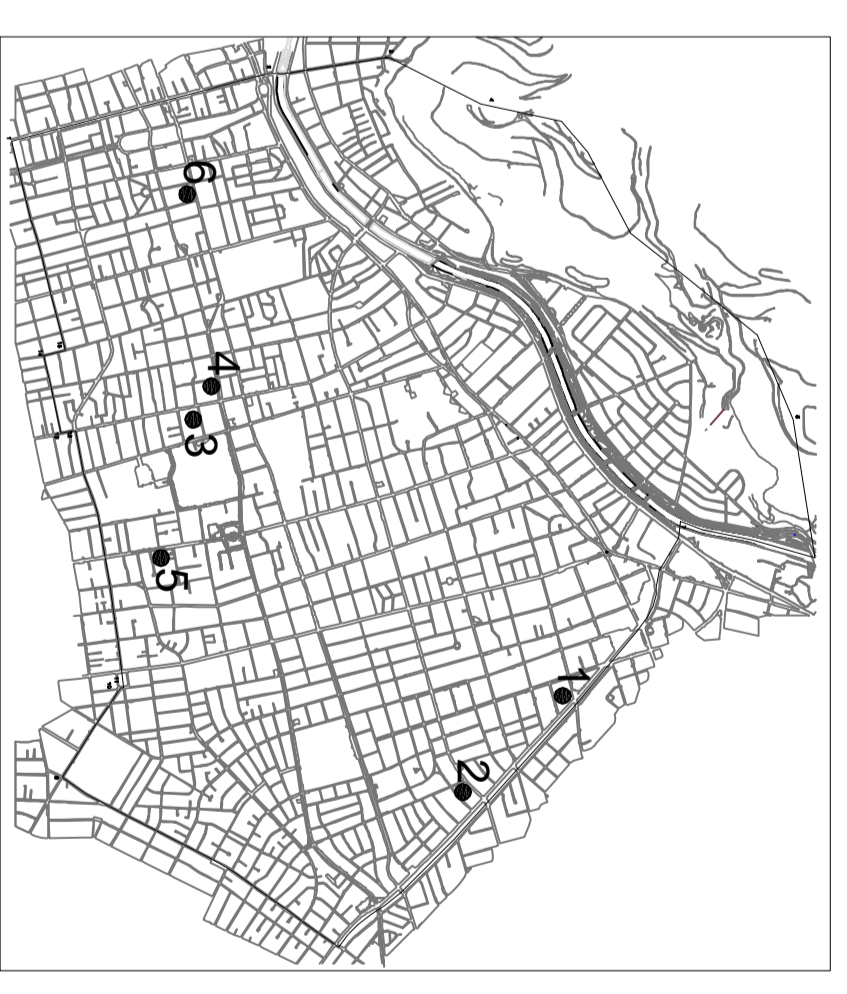
SITUACIÓN QUE SE APRUEBA  
MODIFICACIÓN N°4 PATRIMONIO PRCP 2007  
ESCALA 1:2.000



SITUACIÓN ANTERIOR  
PLAN REGULADOR PRCP 2007  
MODIFICACIÓN N°4 PATRIMONIO PRCP 2007  
ESCALA 1:2.000



SITUACIÓN QUE SE APRUEBA  
MODIFICACIÓN N°4 PATRIMONIO PRCP 2007  
ESCALA 1:2.000



PLANO UBICACIÓN  
ESCALA

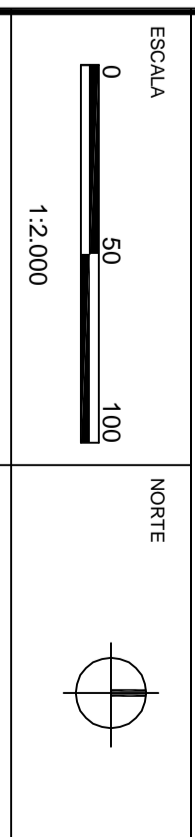
**SIMBOLOGÍA**

- Área Modificación
- UR Residencial
- UPB y ER Equipamiento Residencial y Equipamiento residencial
- UPB y E Equipamiento Residencial y Equipamiento residencial
- UPB y ECR Equipamiento Comercial restringido

**MODIFICACIÓN N°4 PATRIMONIO PRCP 2007**  
**PLAN REGULADOR COMUNAL DE PROVIDENCIA**  
**MODIFICACIÓN USO DE SUELO - PLANO DE DETALLE**  
**SITUACIÓN ANTERIOR Y SITUACIÓN QUE SE APRUEBA**  
**EQUIPAMIENTOS EXISTENTES**

EL PRESENTE PLANO MODIFICÓ PARCIALMENTE EL PLANO L N°18 EN ESPACIO PRIVADO, ZONAS DE USO DE SUELO, APROBADO MEDIANTE EL DECRETO ACADUICO EX N° 4 DEL 07/01/2010 Y PUBLICADO EN EL DIARIO OFICIAL DE FECHA 04/01/2010 QUE REBULADO EL PLAN REGULADOR COMUNAL DE PROVIDENCIA EN EL ESPACIO PRIVADO, ZONAS DE USO DE SUELO, APROBADO MEDIANTE EL DECRETO ACADUICO EX N° 15 DEL 08/01/2010 Y PUBLICADO EN EL DIARIO OFICIAL DE FECHA 23/01/2010.

BASE TOPOGRAFICA: Levantamiento Aerofotogramétrico de Providencia  
Valeo : 212,99 mm  
Fecha de Toma : Octubre 1988  
Datos Geodésicos : Estación y Datum Sudamericano de 1988  
UTM



ESCALA 1:2.000  
LÁMINA L 5 / 7 M 4  
FECHA PLANO 31-08-2016

**PROMULGACIÓN MUNICIPAL DE LA APROBACIÓN**  
EL SECRETARIO MUNICIPAL Y MINISTRO DE FE QUE SUSCRIBE CERTIFICA QUE LA APROBACIÓN DE LA PRESENTE MODIFICACIÓN N°4 PATRIMONIO PRCP 2007 DE LA COMUNA DE PROVIDENCIA FUE PROMULGADA POR DECRETO ACADUICO EX N° DE FECHA Y PUBLICADA EN EL DIARIO OFICIAL DE FECHA

MARÍA RAQUEL DE LA HAZA QUILLOJA  
SECRETARIA MUNICIPAL

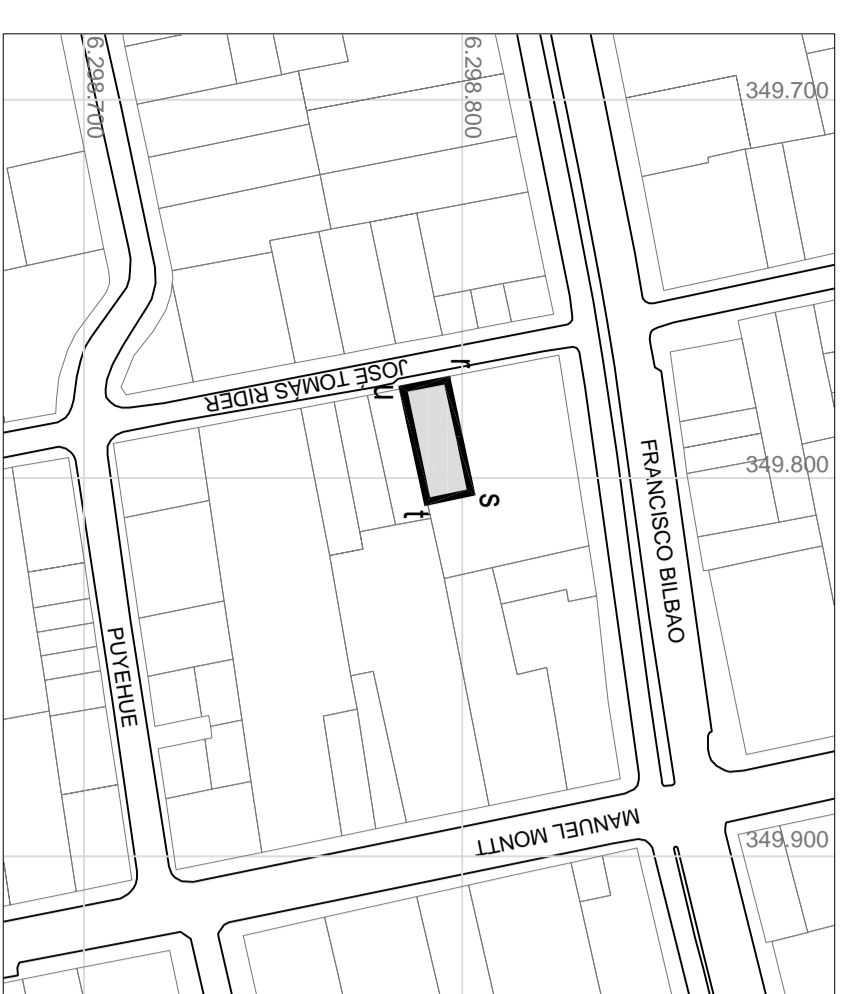
**INFORME MINISTERIO DE VIVIENDA Y URBANISMO**  
**SECRETARIA REGIONAL MINISTERIAL REGION METROPOLITANA**  
INFORME TECNICO OFICIO N° DE FECHA

ALDO RANACOTTI RIVACCHIA  
SECRETARIO REGIONAL  
FRANCESCO BERARDINI  
JEFE DE INFRASTRUCTURA

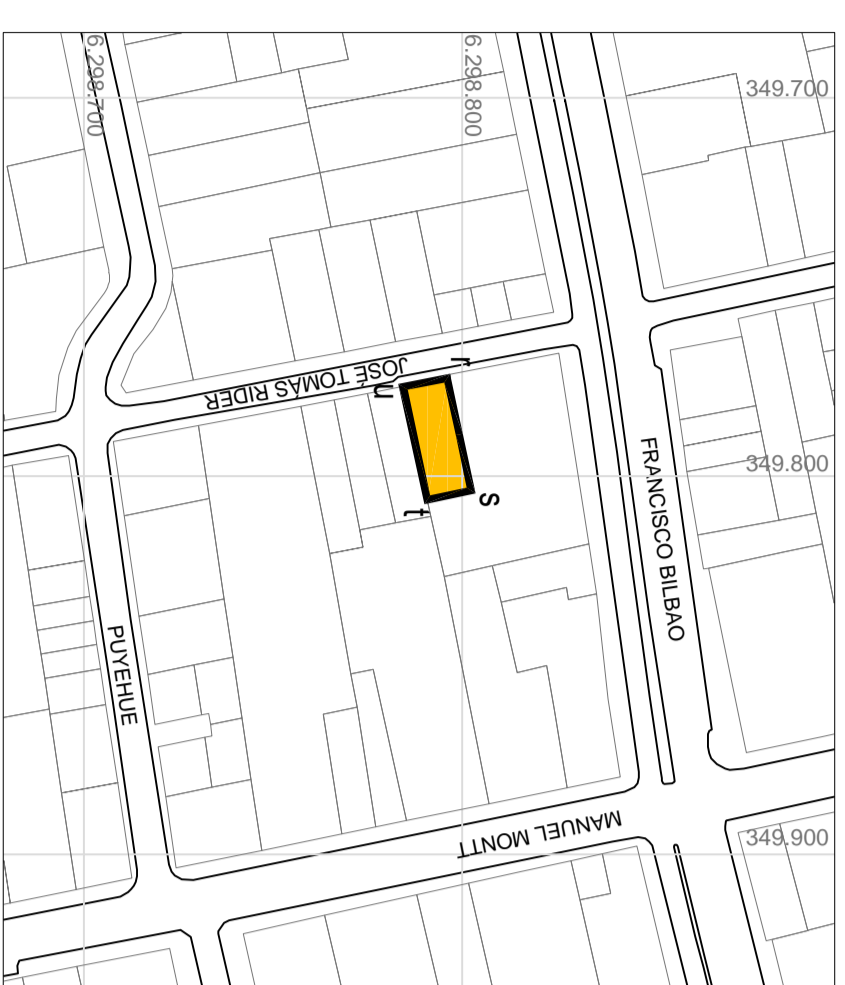
**APROBACION MUNICIPAL**  
EL SECRETARIO MUNICIPAL Y MINISTRO DE FE QUE SUSCRIBE CERTIFICA QUE LA APROBACIÓN DE LA PRESENTE MODIFICACIÓN N°4 PATRIMONIO PRCP 2007 DE LA COMUNA DE PROVIDENCIA FUE APROBADA POR ACUERDO DEL CONCEJO MUNICIPAL N° DE FECHA Y SANCIONADA POR DECRETO ACADUICO EX N° DE FECHA

MARÍA RAQUEL DE LA HAZA QUILLOJA  
SECRETARIA MUNICIPAL

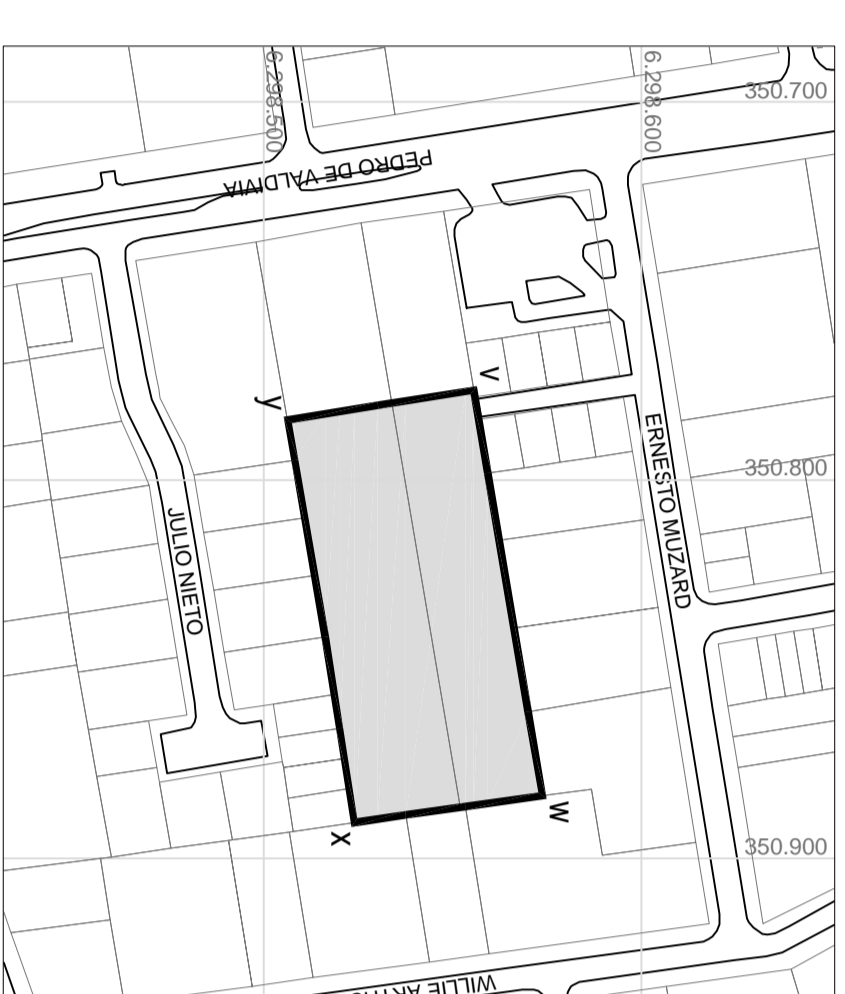
JOSEFA FERNANDEZ GUILASATI  
MARIA JOSE CASTILLO COUPE



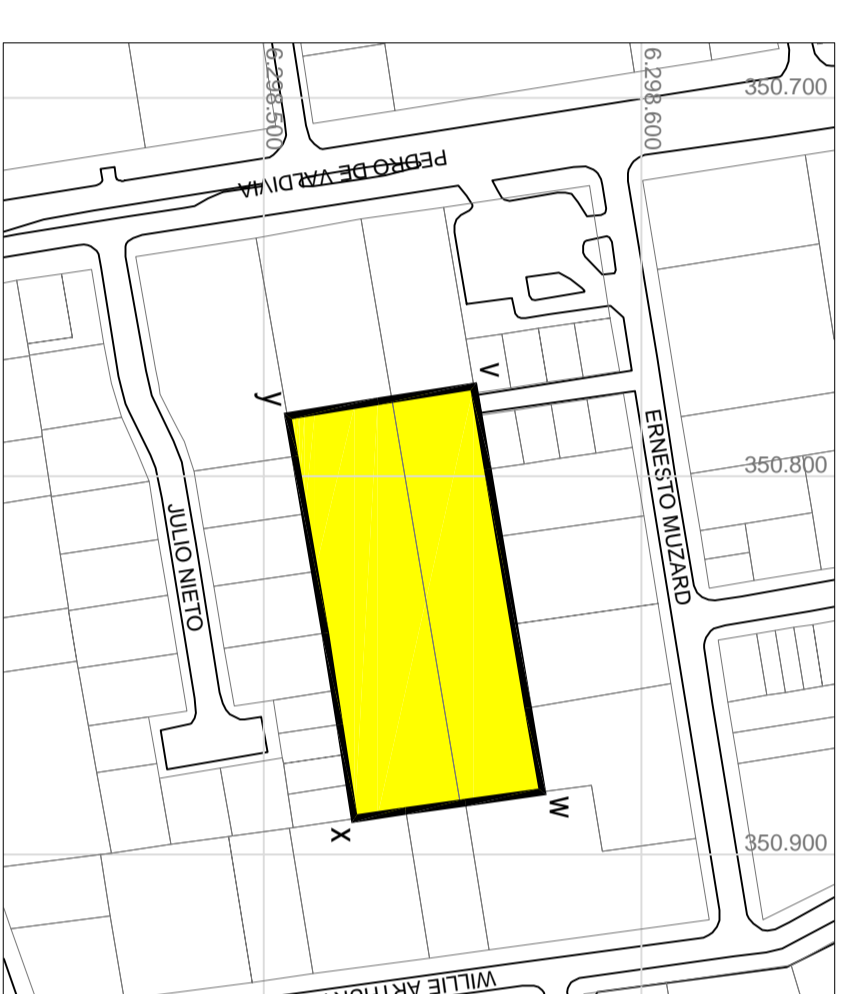
SITUACIÓN ANTERIOR  
PLAN REGULADOR PRCP 2007  
MODIFICACIÓN N°4 PATRIMONIO PRCP 2007  
ESCALA 1:2.000



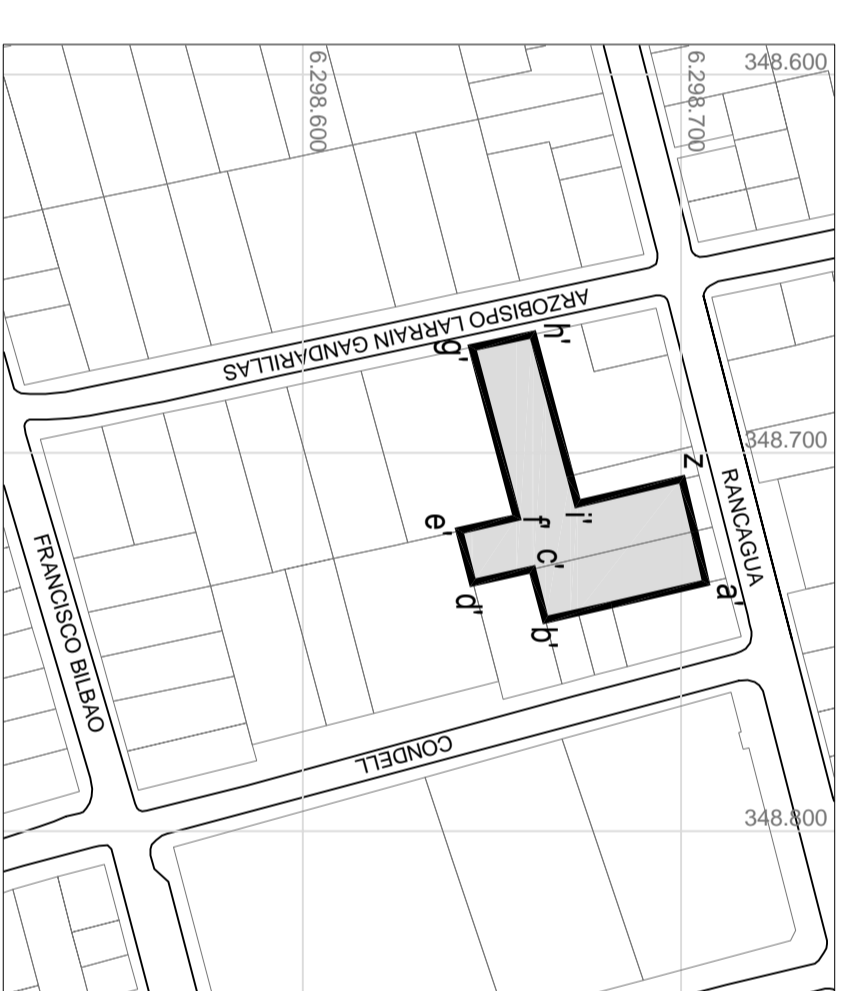
SITUACIÓN QUE SE APRUEBA  
MODIFICACIÓN N°4 PATRIMONIO PRCP 2007  
ESCALA 1:2.000



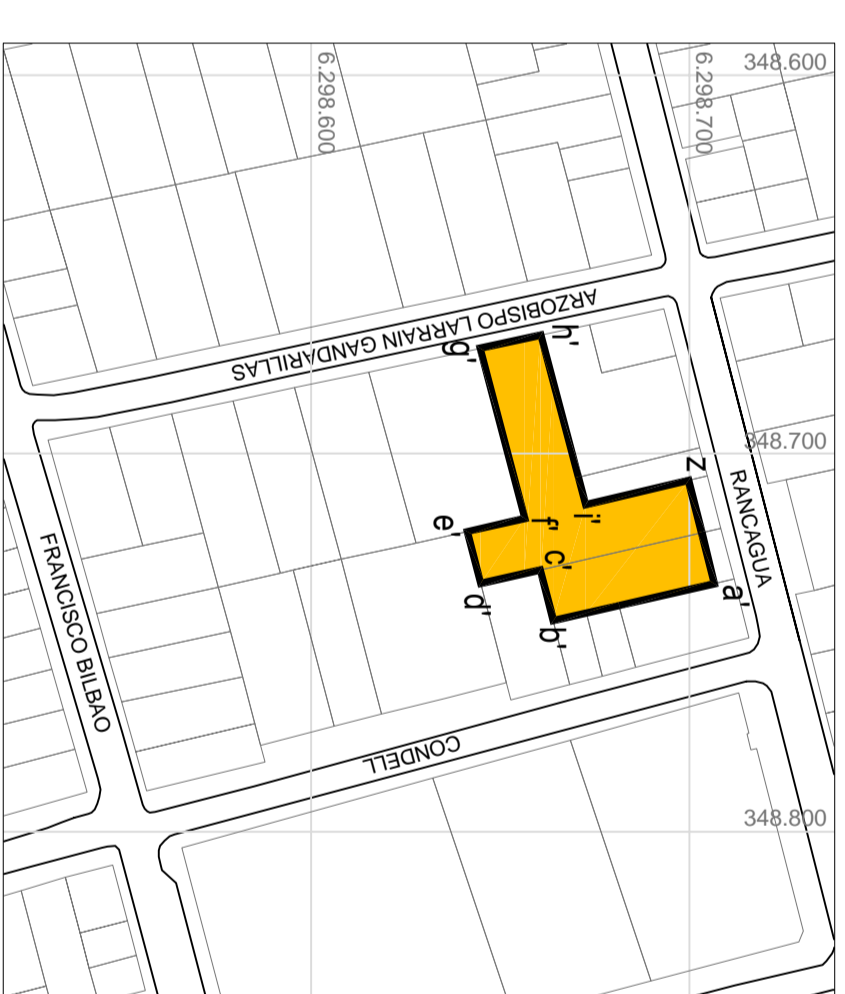
SITUACIÓN ANTERIOR  
PLAN REGULADOR PRCP 2007  
MODIFICACIÓN N°4 PATRIMONIO PRCP 2007  
ESCALA 1:2.000



SITUACIÓN QUE SE APRUEBA  
MODIFICACIÓN N°4 PATRIMONIO PRCP 2007  
ESCALA 1:2.000



SITUACIÓN ANTERIOR  
PLAN REGULADOR PRCP 2007  
MODIFICACIÓN N°4 PATRIMONIO PRCP 2007  
ESCALA 1:2.000



SITUACIÓN QUE SE APRUEBA  
MODIFICACIÓN N°4 PATRIMONIO PRCP 2007  
ESCALA 1:2.000

**4. Colegio Polivalente Profesor Guillermo González H. Sede Bilbao, Francisco Bilbao 1239 y José Tomás Rider 1202**

**5. The Kent School, Pedro de Valdivia 2176**

**6. United College, Rancagua 0365 y 0369**